

Uppföljning efter trygghetsvandring i Karlholmsbruk

2025-05-22

2025-05-27

2025-05-28

Innehållsförteckning

Sammanfattning	3
Bakgrund	3
Syfte	3
Geografiskt område	3
Uppföljningen.....	4
K1	4
K2.....	9
Efter trygghetsvandring	17
Bilaga 1 – Antaganden kring samverkan och problemlösning	19

Sammanfattning

Trygghetsvandring genomfördes 2025-03-31. Trygghetsvandringen genomfördes i Karlholmsbruk med en uppdelning på två vandringsområden.

Cirka 20 deltagare gjorde omkring 35 trygghetsvandningsrelaterade observationer.

Uppföljning sker efter vandringen rörande vandringsresultat och på sikt även rörande utveckling relaterat till observationer.

Bakgrund

Kommunen genomförde en trygghetsvandring i Karlholmsbruk utifrån beslut i kommunens lokala brottsförebyggande råd.

En trygghetsvandring genererar ett flertal observationer. Ofta är observationerna av karaktären att utvecklingsbehov identifierats. Efter en trygghetsvandring genomförs uppföljning.

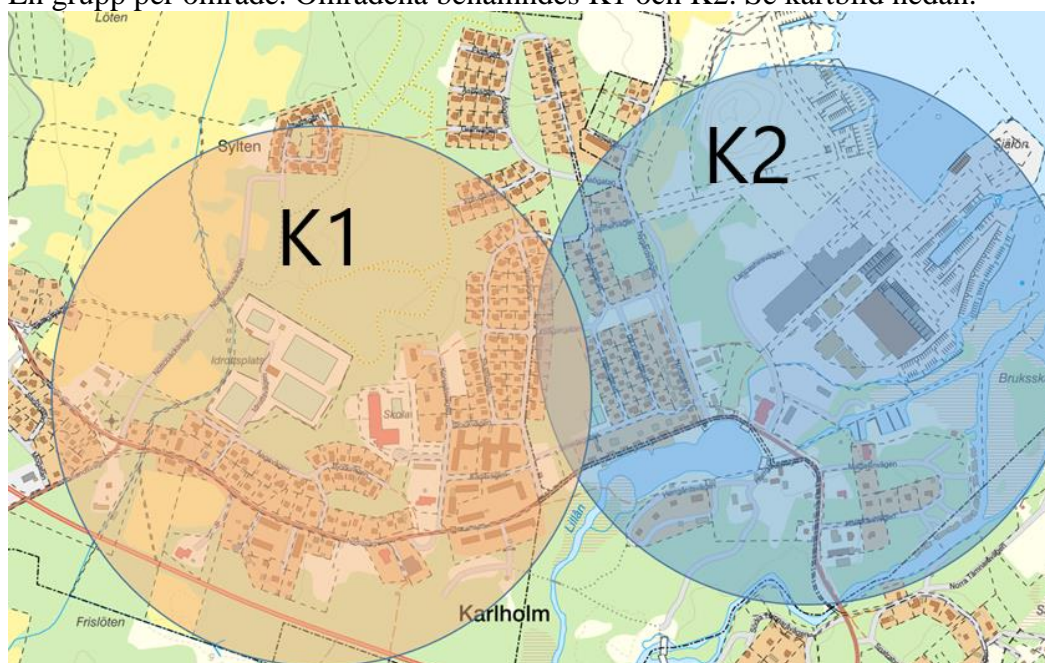
Syfte

Syftet med uppföljningen är att utröna om observationer kan/bör åtgärdas så uppföljning avser att svara på

- Kan observationen åtgärdas?
- Kan observationen inte åtgärdas? (Varför?)
- Vem bör observation med önskad förändring adresseras?

Geografiskt område

Trygghetsvandringen genomfördes i Karlholmsbruks tätort, uppdelat i två områden. En grupp per område. Områdena benämndes K1 och K2. Se kartbild nedan.

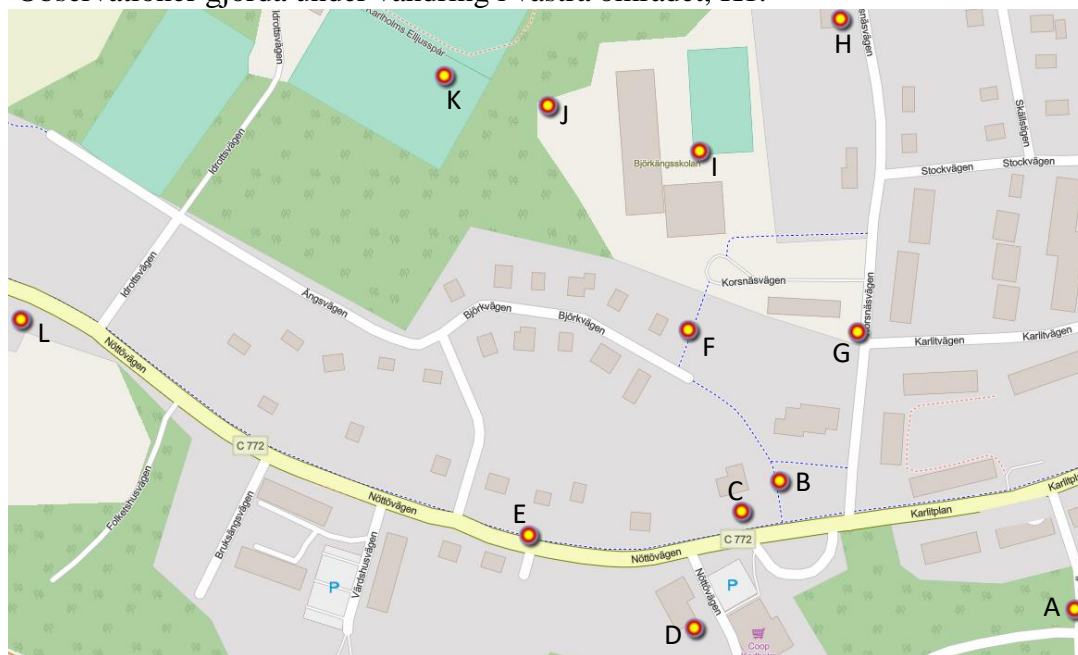


Uppföljningen

Nedan, under varje bokstavsgiven observation, redovisas uppföljande kommentarer och information i **röd text** (under ordinarie observationstext).

K1

Observationer gjorda under vandring i västra området, K1.



Karta över västra Karlholmsbruk där vandringsområde K1 var lokaliserat – med observationspunkter.

Observation A: Bättre skyltning efterfrågas.

Kan handla om skylt till Smultronstället eller sandficka. Denna observation kan adresseras Kultur och fritid.

Observation B: Mörkt vid hämtning och lämning vid förskolan. Behövs fler belysningspunkter. Mörkt, belysning och estetik som kan utvecklas.



Foto B, förskolan.

Kommunal mark – adressera Tillväxt och samhällsbyggnad. För delar som är ABTB-mark → ABTB.

Adressera Temab avseende estetik.

Diskussion och förslag finns rörande dubbel armatur för belysning av både g/c-väg och förskola.

Utvecklingsfrågor som denna blir också en avvägning beträffande tillgängliga medel.

Observation C: Ser bra ut och bra översikt, vid Konsum.



Foto C, Containerar i närheten av Konsum.

Inget särskilt att ta upp under observation C.

Observation D: Grillplats vid kyrkan, ingen soptunna. Har eldats på platsen tidigare. Verkar vara ett tillhåll för ungdomar kvällstid. I övrigt estetiskt tilltalande och för ändamålet tillräcklig belysning.

Själva skadegörelsen bör anmälas till hantering av rättsvårdande myndigheter. Kompletteringsbehov vid grillplatsen adresseras Missionskyrkan. Oönskade beteenden kan hanteras medborgerligt, via bevakningslösningar eller av rättsvårdande myndigheter.

Observation E: Skadat elskåp.

Vattenfall adresseras.



Foto E, Skadat elskåp.

Observation F: Parkbänk - klotter och dåligt trä vilket bidrar till att närområdet inte ser estetiskt tilltalande ut.

Bänken är kommunens och Temab svarar för drift och underhåll.



Foto F, Parkbänk.

Observation G: Fel på skyltar missvisande och dåliga vid skolan. Närområdet har estetisk utvecklingspotential.

Tillväxt och samhällsbyggnad adresseras. Föreskrift som stödjer skyltarna saknas.



Foto G, Trafikskyltar.

Observation H: Närområdet behöver bättre skötsel för att kunna utgöra en mer tilltalande närmiljö. Belysning ok.

I detta avseende torde TKAB vara adressaten. Och Temab som driftutförare.



Foto H, Estetiskt utvecklingsbart.

Observation I: Trasig bänk på skolgården. Närområdet behöver bättre skötsel för att kunna utgöra en mer tilltalande närmiljö. Gräs, träd och buskar föreslås kunna höja den estetiska upplevelsen. Området inbjuder till klättring med olycksrisk som följd.

Det saknas bl.a. en bräda i bänken. Asfaltsbeläggning utvecklingsbar. TKAB och Temab kan adresseras.



Foto I, Trasig bänk.

Observation J: Vissa delar av närområdet behöver bättre skötsel för att kunna utgöra en mer tilltalande närmiljö. Andra delar bra och vackert. Utelekplats vid skolan som inbjuder till lek vilket är av godo. Skadegörelse på belysning och belysningen behöver kompletteras.

Det fotade området ser lekinspirerande ut. Det finns önskemål om bevarande det som synes MEN det ska vägas mot olycksrisker där säkerheten har företräde framför inspiration.

I området råder en blandning av markägarförhållanden. TKAB med Temab kan adresseras för utvecklingsändamål.



Foto J, Plats som behöver mer skötsel men som också inbjuder till lek.

Observation K: Vissa delar av närområdet behöver bättre skötsel – jämna bort spår. Mängder av hjulspår/sladdspår på grusplanen.

Idrottsföreningens mark, så IF adresseras detta. (Men man måste få vara någonstans och detta kan vara en bättre plats ur vissa aspekter).



Foto K, Sladdspår på grusplanen.

Observation L: Stolpar direkt på marken vid IP. Kan vara giftiga - bör ej ligga direkt på marken.

Idrottsföreningens mark, så IF adresseras detta.

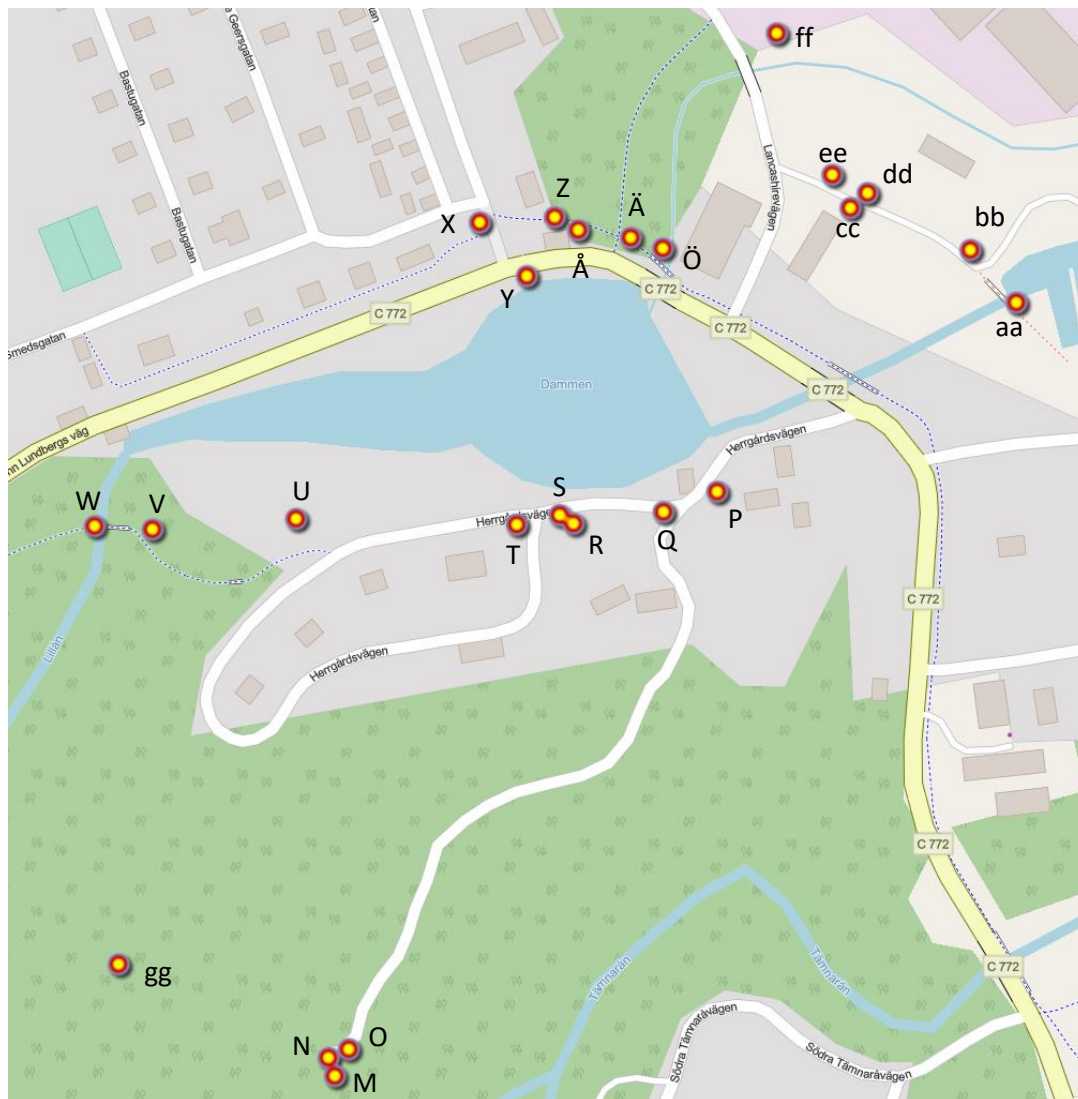


Foto L, Stolpar på marken.

Tilläggs punkt: Idrottsvägen – är kommunen väghållare för den vägen? Vägen ägs kanske av annan men det kan ändå vara kommunen som är väghållare. Vägen behöver utvecklas.

K2

Observationer gjorda under vandring i östra området, K2.



Karta över västra Karlholmsbruk där vandringsområde K2 var lokaliserat – med observationspunkter.

Observation gg: En stor fallfärdig gren som när som helst kan falla och skada någon på den lilla skogsvägen.

Kommunekolog beställer arborist.



Foto gg, Fallfärdig gren som utgör olycksrisk.

Observation M: Skylt om avstängd väg. Enligt uppgift borde inte vägen vara avstängd.

Kontroll kring skyltens korrekthet och eventuell åtgärd sker hos kommunen.



Foto M, Skylt om avstängd väg.

Observation N och O: En fin grillplats. Trasiga bänkar. Området kan ibland vara ett tillhåll.

Bänkar har adresserats till Kultur och fritid. Önskade beteenden kan hanteras medborgerligt, via bevakningslösningar eller av rättsvårdande myndigheter.



Foto O, Fin grillplats.

Observation P: En brunn som emellanåt kan utgöra risk för oönskade flöden. Önskade flöden kan hänga ihop med dammen. Finns en ”kommunväg” (servitut) för skötsel av dammluckor som kan påverkas. Brunnen som så är en fastighetsägarfråga.



Foto P, Brunn med risk för oönskade flöden.

Observation Q: En lyktstolpe som står snett.
Vattenfall adresseras.



Foto Q, Snedstående lyktstolpe.

Observation R: Växtlighet runt dammen som vid rejäl tillväxt kan försvåra räddningsinsats.

Det finns en skötselplan där vissa delar runt dammen ska vara öppet. Stora förändringar behöver prövas av Länsstyrelsen gentemot Miljöbalken.



Foto R, Växtlighet runt dammen.

Observation S: Trevlig och fin grillplats men behäftad med svårigheter att tillfullo åtnjuta vyerna när växtligheten är som påtagligast. Vassen är i vägen. Soptunna saknas.

Det är kommunens mark. Rent och snyggt vid vandringen. Funderingen var om man kan sätta upp en liten svart papperskorg. Beställning - diskussion med Temab.



Foto S, Fin grillplats vid dammen.

Observation T: Fler livbojar runt dammen behövs.

Önskemål adresseras Kultur och fritid och Upplandsstiftelsen.



Foto T, Damnavsnitt som saknar livboj.

Observation U: Önskemål framförs om att vit belysning känns tryggare än orange sådan.

Lamporna kan vara av äldre snitt. Vägen är Trafikverkets. Miljömässigt för djurlivet är orange bättre än vitt ljus. (Ännu hellre ska man över 600 nm i våglängd men då hamnar man mot mer röd nyans). Närboende kanske inte uppskattar vitt ljus.



Foto U, Orange belysning.

Observation V: Vintertid är denna väg/bro svår att nyttja då den ej snöröjs.
Enligt uppgift ska bron antagligen byggts av en förening och att det är utifrån ett landsbygdsutvecklingsprojekt. Bron är på kommunens mark. Frågetecken om det finns avtal om skötsel. Dock är det antecknat i kommunens kartsystem som att Temab snöröjer denna bro. Temab adresseras observationen.




Foto V, Bro som ej snöröjs.

Observation W: Slyröjning kan behövas mot kiosk-hållet till. Hål i skogspartiet som kan vara farligt för barn.
Hål och dylikt – Naturkontoret kommer att kontrollera. Området för boulebana har annan fastighetsägare. Kommunmark kommer slyröjas.



Foto W, Skogsparti med sly och hål.

Observation X: På detta torgliknande område är stolpar sneda och belysningen i flera stolpar trasiga.
Stolparna kan komma att tas bort då risken för förstörande påverkan är relativt hög och att reparation och underhåll för stolpar är relativt hög.




Foto X, Sneda stolpar.

Observation Y: Snubbelrisk/olycksrisk vid busshållplats. Sandfyllt mellanrum där gatstenar fattas.
Tillväxt och samhällsbyggnad med adressering Region Uppsala (Trafik och samhälle) för att se över lösningsmöjligheter.



Foto Y, Busshållplats.

Observation Z: Fastighet/byggnad som ofta drabbas av skadegörelse såsom fönsterkross.

Trasiga fönster kan medföra otrygghet m.m. utifrån broken windows-teorin. En annan typ av glas kan göra skadegörelse svårare. Fastighetsägare äger s a s problem och lösning.



Foto Z, Trasiga fönster på byggnad.

Observation Å: Under högsommar djungelliknande växtlighet som kan bidra till otrygghet.

Området har olika markägare. Landskapsarkitekt tar fram förslag för åtgärder på kommunens mark.




Foto Å, Område med riklig växtlighet på sommaren.

Observation Ä: Område kring bro där blottlagda kablar finns samt viss rasbenägenhet invid bron. Olycksrisk.

Kablar – kommunen provar adressera Vattenfall. Vagnära problem → väghållare adresseras.



Foto Ä, Bro vid vattendrag.

Observation Ö: Halvt nedbrunnen byggnad signalerar otrygghet. Område som blir mycket sly-bevuxet.

Tierps kommun (Kultur och fritid) utreder hur Blåsmaskinhuset kan återuppbyggas i dialog med Länsstyrelsen. Under tiden kommer byggnaden att täckas med väderskydd.

Slyn kring Lancashiresmedjan har röjts och träd har fällts enligt skötselplanen för byggnadsminnet.



Foto Ö, Branddrabbad byggnad.

Observation aa: Broräcket verkar otillräckligt. En grop vid brofästet som kan utgöra olycksrisk.

Ägarförhållandena inte helt klara. Marken södra sidan äger kommunen. Norrsidan ägs av ett bolag. Bolag adresseras.




Foto aa, Bro vid Vita Magasinet.

Observation bb: Sly som hämmar synintryck vilket kan skapa otrygghetskänsla.
Inte kommunens mark. Bolag står som ägare. Marken torde kunna röjas då det ser ut som att marken ej omfattas av strandskydd.



Foto bb, Område med sly.

Observation cc: Belysningspunkt ur funktion.
Vattenfall adresseras.



Foto cc, Belysningsstolpe.

Observation dd: Belysningspunkter som ej fungerar.
Vattenfall adresseras.



Foto dd, Belysningsstolpar ur funktion.

Observation ee: Belysningsstolpe ur funktion.

Vattenfall adresseras.




Foto ee, Belysning ur funktion.

Observation ff: Belysningsstolpar som ej fungerar. Ett område där buskörning förekommer relativt frekvent.

Ej kommunen – annat bolag som står som ägare. Adresseras rörande belysning. Önskade beteenden kan hanteras medborgerligt, via bevakningslösningar eller av rättsvårdande myndigheter.




Foto ff, Belysning ur funktion och område där buskörning sker.

Extrafråga: vid möte med Idé och utvecklingsgruppen samt under själva trygghetsvandringen framfördes önskan/förslag om fritidsgård i Karlholmsbruk.

Kultur och fritid (KoF) har ett pilotprojekt på gång på annan ort. Faller det väl ut är det ett koncept KoF kan applicera på fler orter. I detta nu är det inte aktuellt för KoF att ta sig an en ny lokal, men KoF ser över utvecklingsmöjligheter.

Efter trygghetsvandring

Genomgångar med kommunkoncernfunktionärer genomfördes *2025-05-22, 2025-05-27 samt 2025-05-28* syftande till att gemensamt få koll på vad som observerats under vandringen och belysa hur observerade problem kan lösas. Problem, önskade effekter och adressat var några viktiga fokusområden vid genomgången.

Kommunikation sker i enlighet med kommunikationsplan för trygghetsvandringen.

Förmedling av observationer till berörda externa aktörer utifrån vad som framkommit vid de olika genomgångarna.

Bilaga 1 – Antaganden kring samverkan och problemlösning

K1: För område K1 görs följande antaganden kring adressater som kan påverka trygghetsvandringens observationer. Adressering kan ses som fortsatt utvecklingsdialog.

Observations-punkt	Problem	Önskad effekt
A	Otillräcklig skyltning	Bättre skyltning
B	Mörker. Utseende på miljön.	Mer belysning. Estetisk utveckling.
C	Inte ett problem	Inte ett problem
D	Fattas soptunna. Tillhåll med bl.a. ovarsam eldning.	Soptunna. Områdeskontroll.
E	Skadat elskåp.	Helt elskåp.
F	Frånstötande parkbänk.	Angenäm parkbänk.
G	Undermåliga trafikskyltar. Estetiskt utvecklingsbart område.	Bra trafikskyltar. Estetisk utveckling.
H	Bristande estetik och skötsel.	Mer tilltalande närområde.
I	Trasig bänk. Estetiska behov. Klättring.	Hel bänk. Växtförsköning. Minskad olycksrisk.
J	Skötseltillkortakommande. Belysningstillkortakommande.	Mer skötsel i närområde. Laga belysning/mer belysning.
K	Sladd- och hjulspår.	Jämna bort spåren.
L	Stolpar på marken.	Ta bort stolpar.

K2: För område K2 görs följande antaganden kring adressater som kan påverka trygghetsvandringens observationer. Adressering kan ses som fortsatt utvecklingsdialog.

Observations-punkt	Problem	Önskad effekt
dd	Fallfärdig gren.	Ta bort olycksrisk.
M	Skylt om avstängd väg.	Se över skyltens aktualitet.
N	Trasiga bänkar. Viss tillhållsproblematik.	Laga bänkar. Områdeskontroll.
O	Se N, ovan.	Se N, ovan.
P	Oönskade flöden.	Se över riskreducering.
Q	Sned lyktstolpe.	Rak lyktstolpe.
R	Växtlighet.	Se över växtlighetsreducerande åtgärder.
S	Soptunna saknas. Växtlighet.	Soptunna på plats. Se över växtlighetsreducerande åtgärder.
T	För få livbojar.	Fler livbojar.
U	Orange belysning.	Vit belysning.
V	Frånvaro snöröjning.	Närvaro snöröjning.
W	Hål och växtlighet.	Igenfyllning hål och se över växtlighetsreducerande åtgärder.
X	Sneda stolpar där vissa saknar belysning.	Raka stolpar med belysning.
Y	Snubbelrisk.	Riskreducerande åtgärd.
Z	Skadegörelse.	Riskreducering. Kontroll.
Å	Växtlighet.	Se över växtlighetsreducerande åtgärder.
Ä	Blottlagda kablar och rasrisk.	Riskreducerande åtgärder.

Ö	Branddrabbad byggnad och växtlighet.	Se över åtgärdsalternativ för byggnad och växtlighet.
aa	Broräcke och grop.	Riskreducerande åtgärder.
bb	Växtlighet.	Se över växtlighetsreducerande åtgärder.
cc	Trasig lampa.	Laga/byta/fixa.
dd	Trasiga lampor.	Laga/byta/fixa.
ee	Trasig lampa.	Laga/byta/fixa.
ff	Belysning och buskörning.	Fixa belysning. Områdeskontroll.