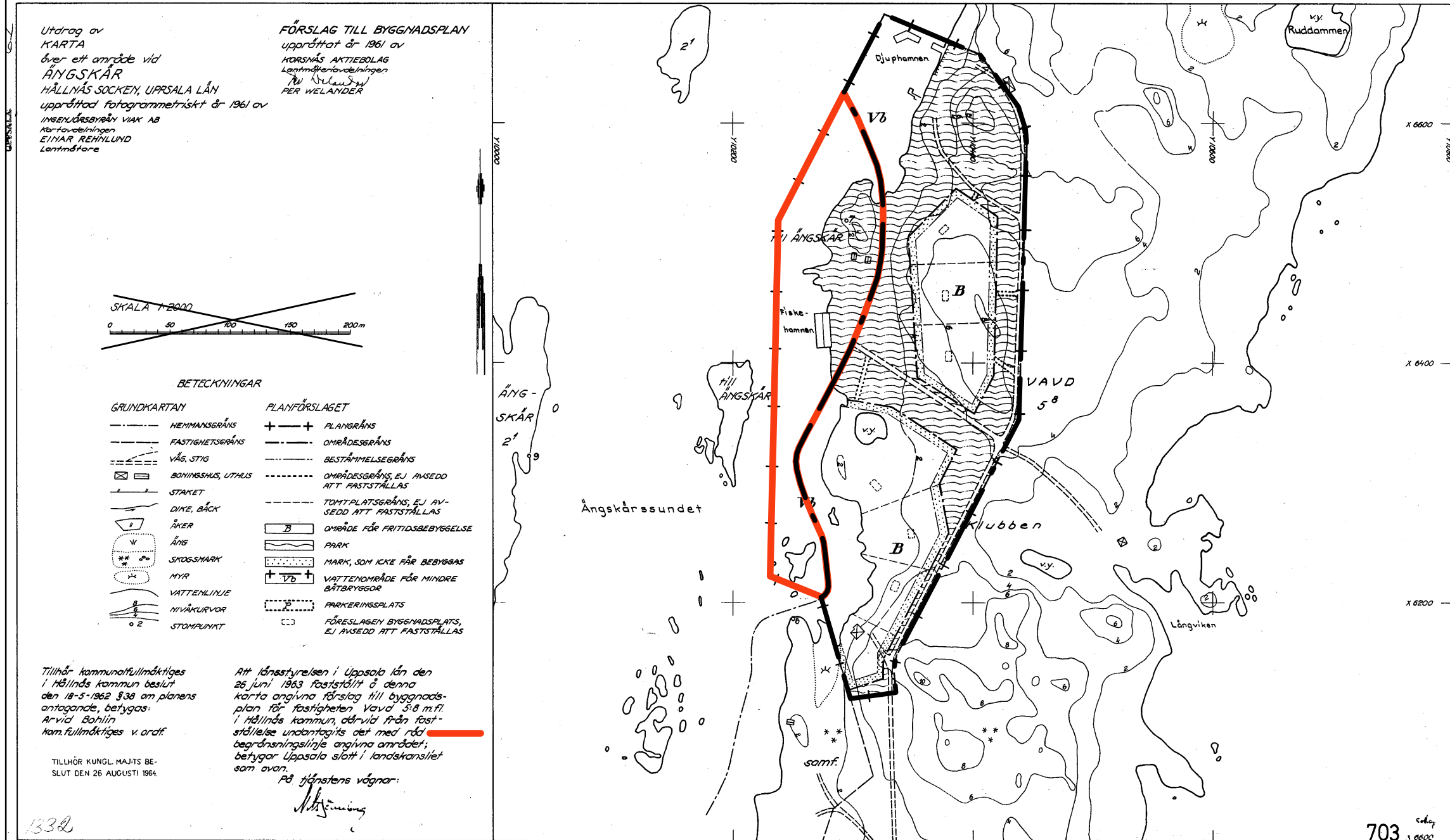


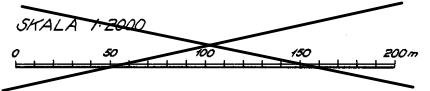
# UPPHÄVANDEKARTA GRÄNSBETECKNINGAR

Gräns där detaljplan upphävs



Utdrag av KARTA över ett område vid ÅNGSKÄR HÅLLNÄS SOCKEN, UPPSALA LÄN upprättad fotogrammetriskt år 1961 av INGENJÖRSBYRÅN VIAK AB Kartavdelningen EINAR REHNELUND Lantmätare

FÖRSLAG TILL BYGGNADSPLAN upprättat år 1961 av KORSNÄS AKTIEBOLAG Lantmätaravdelningen PER WELANDER



GRUNDKARTAN	PLANFÖRSLAGET
HEMMANSGRÄNS	PLANGRÄNS
FASTIGHETSGRÄNS	OMRÅDESGRÄNS
VÄG, STIG	BESTÄMMELSEGRÄNS
BOHINGSKUS, UTHUS	OMRÅDESGRÄNS, EJ AVSEDD ATT FASTSTÄLLAS
STAKET	TOMTPLATSGRÄNS, EJ AVSEDD ATT FASTSTÄLLAS
DIKE, BÄCK	OMRÅDE FÖR FRITIDSBEBYGGELSE
ÄRER	PARK
ÅNG	MARK, SOM IKKE FÅR BEBYGGAS
SKOGSMARK	VATTENOMRÅDE FÖR MINDRE BÅTBRYGGOR
MYR	PARKERINGSPLATZ
VATTENLINJE	FÖRESLAGEN BYGGNADSPLATZ, EJ AVSEDD ATT FASTSTÄLLAS
NIVÅKURVOR	
STOMPUNKT	

Tillhör kommunfullmäktiges i Hållnäs kommun beslut den 18-5-1962 §38 om planens antagande, betygas: Arvid Bohlin kom. fullmäktiges v. ordf.

Att länsstyrelsen i Uppsala län den 26 juni 1963 fastställt å denna karta angivna förslag till byggnadsplan för fastigheten Vavd 5:8 m.fl. i Hållnäs kommun, oåtvil från fastställelse undantogs det med röd begränsningslinje angivna området; betygas Uppsala slott i landskansliet som ovan.

På tjänstens vägnar:  
*Adam Nyström*

1332

703  
SVENSKA REPRODUKTIONS AB 1964



## ÖVERSIKTSKARTA



## ANTAGANDEHANDLING

### STANDARD PLANFÖRFARANDE

Övriga handlingar:  
planbeskrivning  
samrådsredogörelse  
granskningsutlåtande  
fastighetsförteckning

Reglerar markanvändning och byggande enligt PBL 2010:900

Upphävande av byggnadsplan 703 för ett område vid Ångskär, Hållnäs socken, Uppsala län.

Fastigh. Vavd 5:32 och del av Ångskär 7:1 och Vavd s:1

Beslutsdatum	Sign
uSB godkännande	
KF antagande	
Lagakraftvinnande	

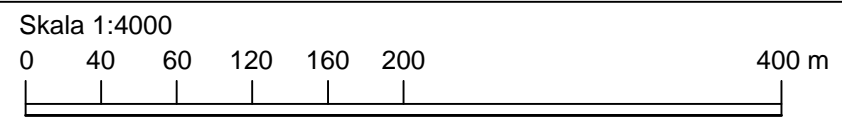


Upprättad 2017.02.08

Adam Nyström  
t.f kommunarkitekt

Erika Holmström  
planhandläggare

Kenneth Ottosson  
plantekniker



Dp 703